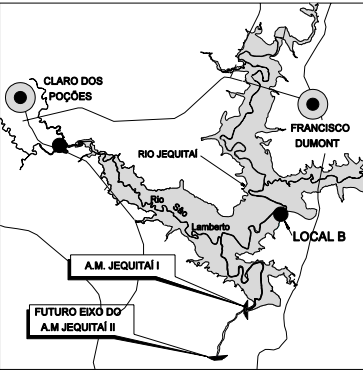


R E V.	PROJETISTA			CLIENTE		
	DESCRIÇÃO	VER.	APR.	DATA	APR.	DATA
B	PERFIL					

Nº CODEVASF :



PLANTA CHAVE

NOTAS:

- 1- ELEVAÇÕES E DIMENSÕES EM METRO.
- 2- A COTA DO TOPO DA PONTE EXISTENTE FOI CONFIRMADA EM JUNHO/2004 NA EL.586,56

REFERÊNCIA:

- 025-CDF-JET-A1-E144.A-LOCAIS A e B
LEVANTAMENTO TOPOGRÁFICO
- 482CDF-JQT-A1-E103 - LOCALIZAÇÃO DAS INTERFERÊNCIAS



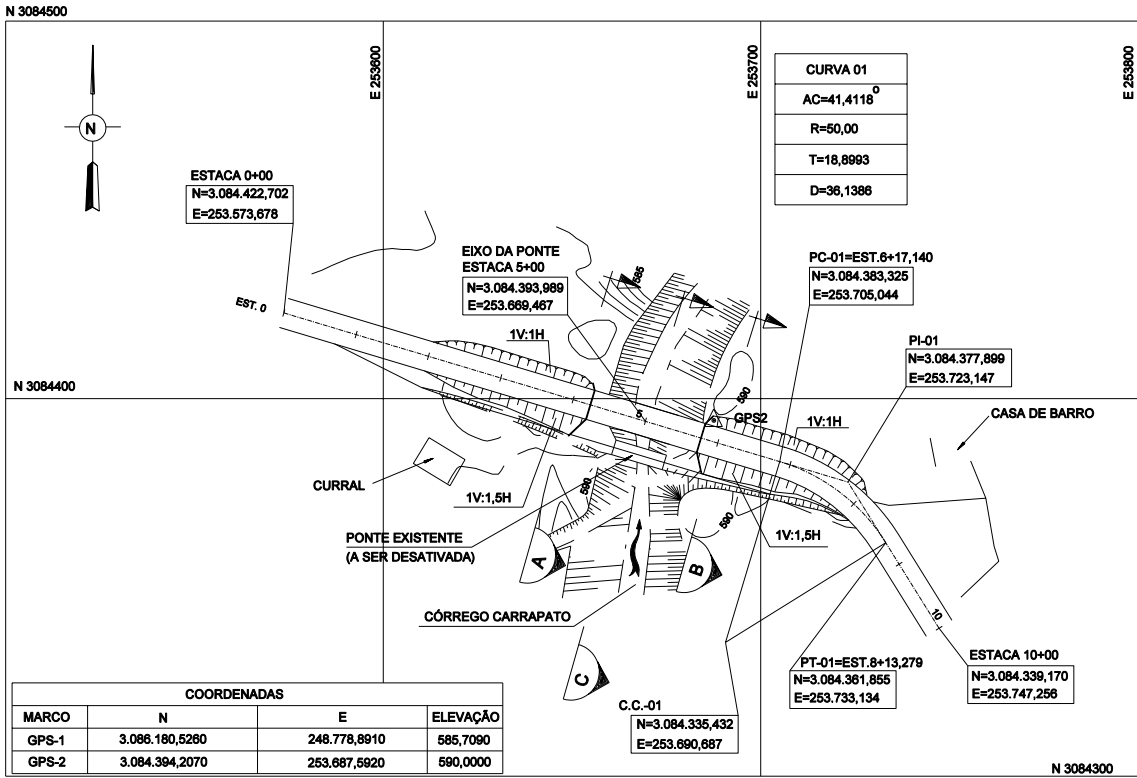
PROJETO	DATA
PROJETISTA	DES.
VERIFICAÇÃO	DATA
APROVAÇÃO	VISTO
	DATA



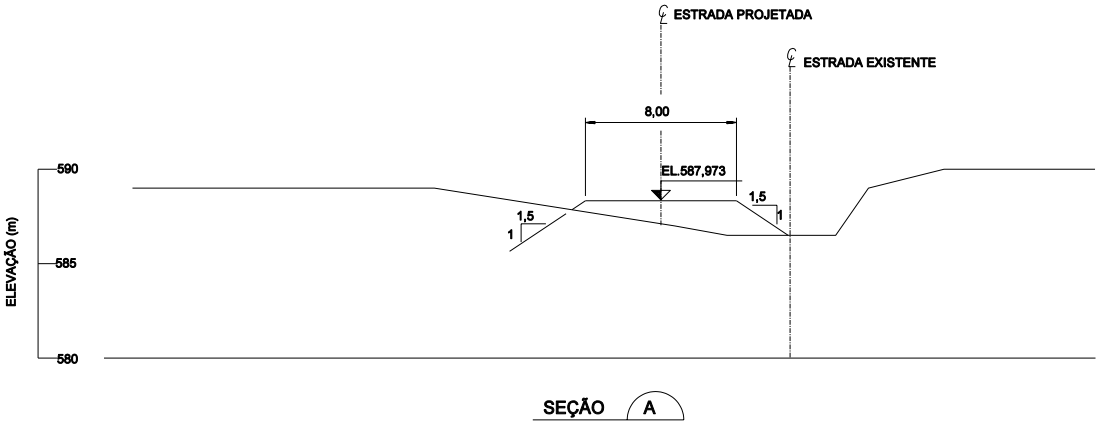
PROJETO JEQUITAI
ATUALIZAÇÃO DO PROJETO EXECUTIVO E
ADEQUAÇÃO DOS ESTUDOS AMBIENTAIS
DO APROVEITAMENTO MÚLTIPLO
DA BARRAGEM JEQUITAI I

LOCAL B - TRAVESSIA E DRENAGEM
PLANTA, PERFIL, E SEÇÕES

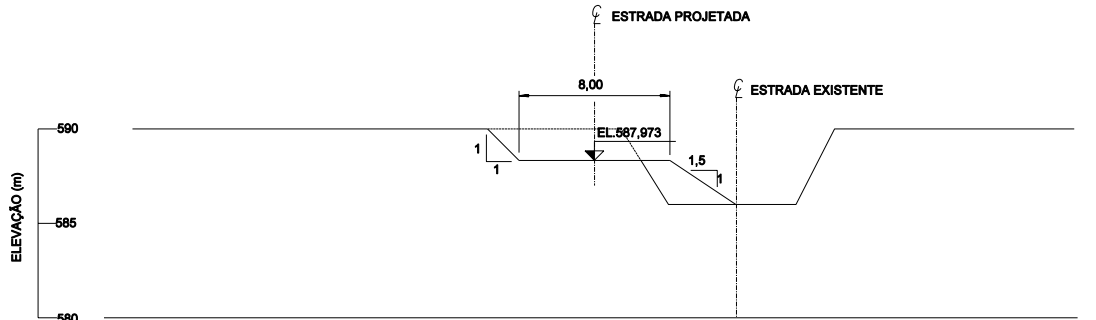
SUBSTITUI	SUBSTITUIDO POR	ESCALA INDICADA
DES. Nº	492-CDF-JQT-A1-E129	REV. 0/B



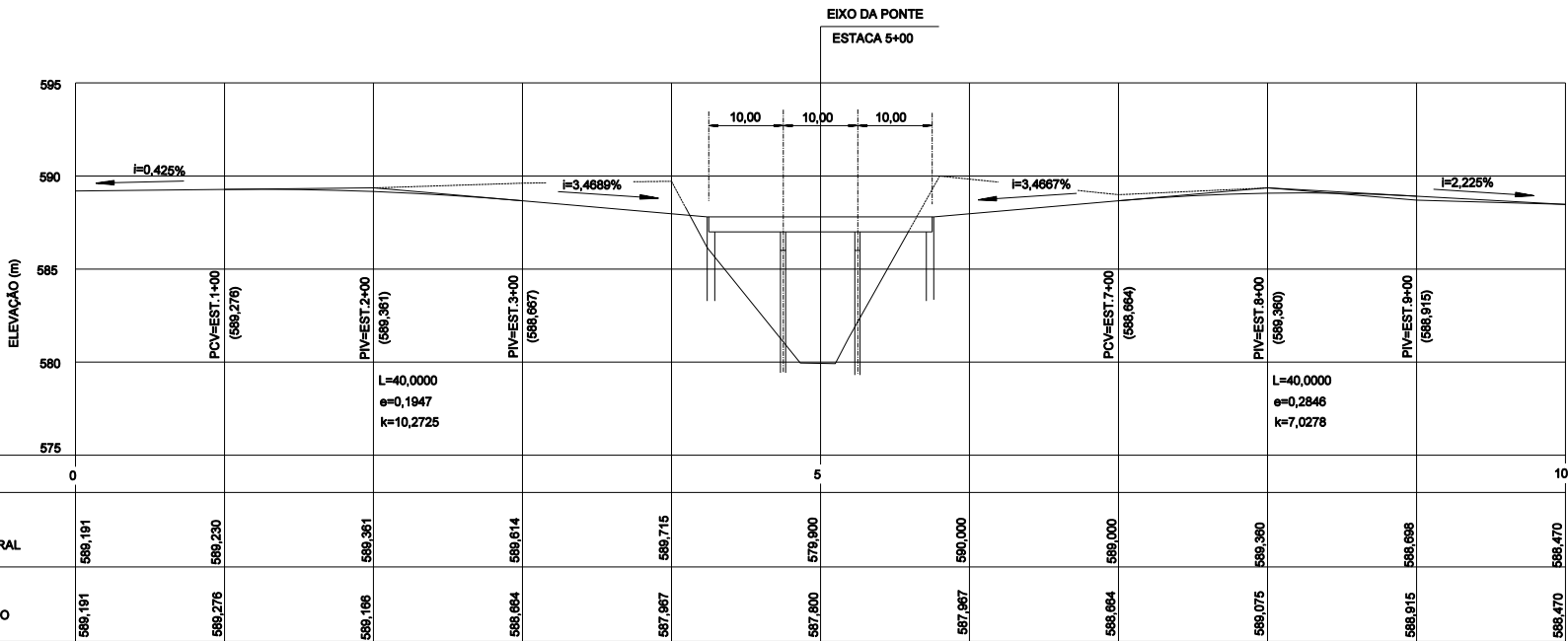
PLANTA



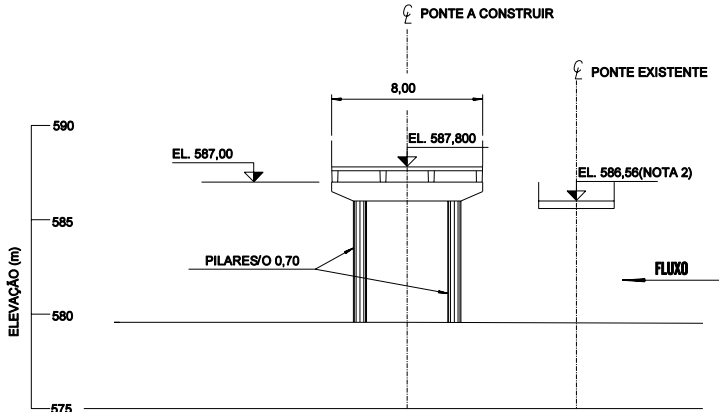
SEÇÃO A



SEÇÃO B



PERFIL LONGITUDINAL



SEÇÃO C

